


 Sonstige Rund- und Fernwanderwege

## Naturpark Südeifel Wanderweg 13 Olmscheid



<b>Gütesiegel</b>	STANDARD	<b>Länge</b>	8,9 km	<b>Schwierigkeit</b>	
<b>Bewertungen</b>	☆☆☆☆☆ (0)	<b>Höhenmeter</b>	▲ 340 m	<b>Kondition</b>	☆☆☆☆☆
<b>Erlebnis</b>	☆☆☆☆☆		▼ 340 m	<b>Technik</b>	☆☆☆☆☆
<b>Landschaft</b>	☆☆☆☆☆	<b>Dauer</b>	1:44 h		

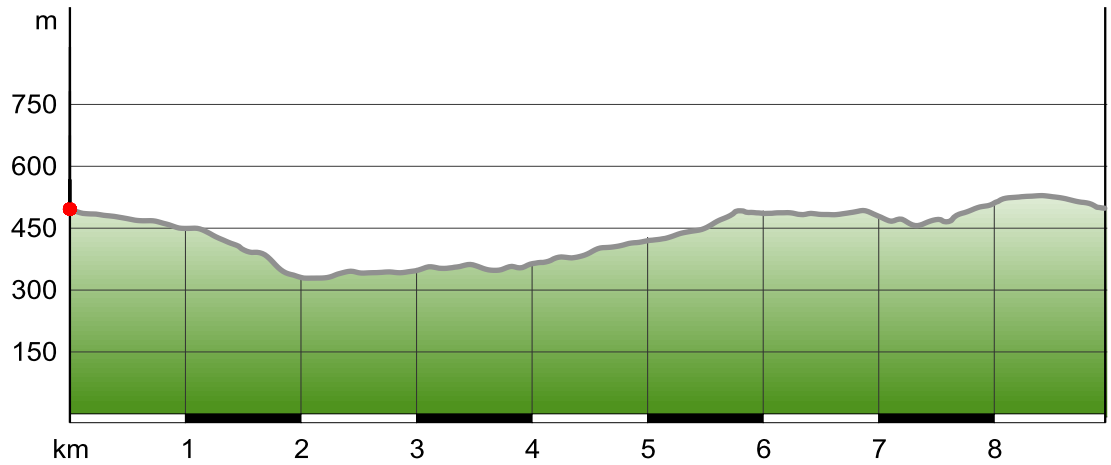
**Empfohlene Jahreszeiten** J F M A M J J A S O N D



outdooractive Kartografie, Deutschland: Geoinformationen © Vermessungsverwaltungen der Bundesländer und BKG (www.bkg.bund.de), Österreich: © 1996-2012 NAVTEQ. All rights reserved., Italien: © 1994-2012 NAVTEQ. All rights reserved., Schweiz: Geodata © swisstopo (5704002735)

 Sonstige Rund- und Fernwanderwege


## Naturpark Südeifel Wanderweg 13 Olmscheid



### Beschreibung

Autor Bruno Zwank  
Quelle Felsenland Südeifel Tourismus GmbH

### Eigenschaften

 Rundtour

### Autor und Quelle

**Autor** Daniela Torgau, Zweckverba...  
**erstellt** 16.12.2013  
**geändert** 16.12.2013  
**Quelle** Felsenland Südeifel Tourismus GmbH



### Bilder

