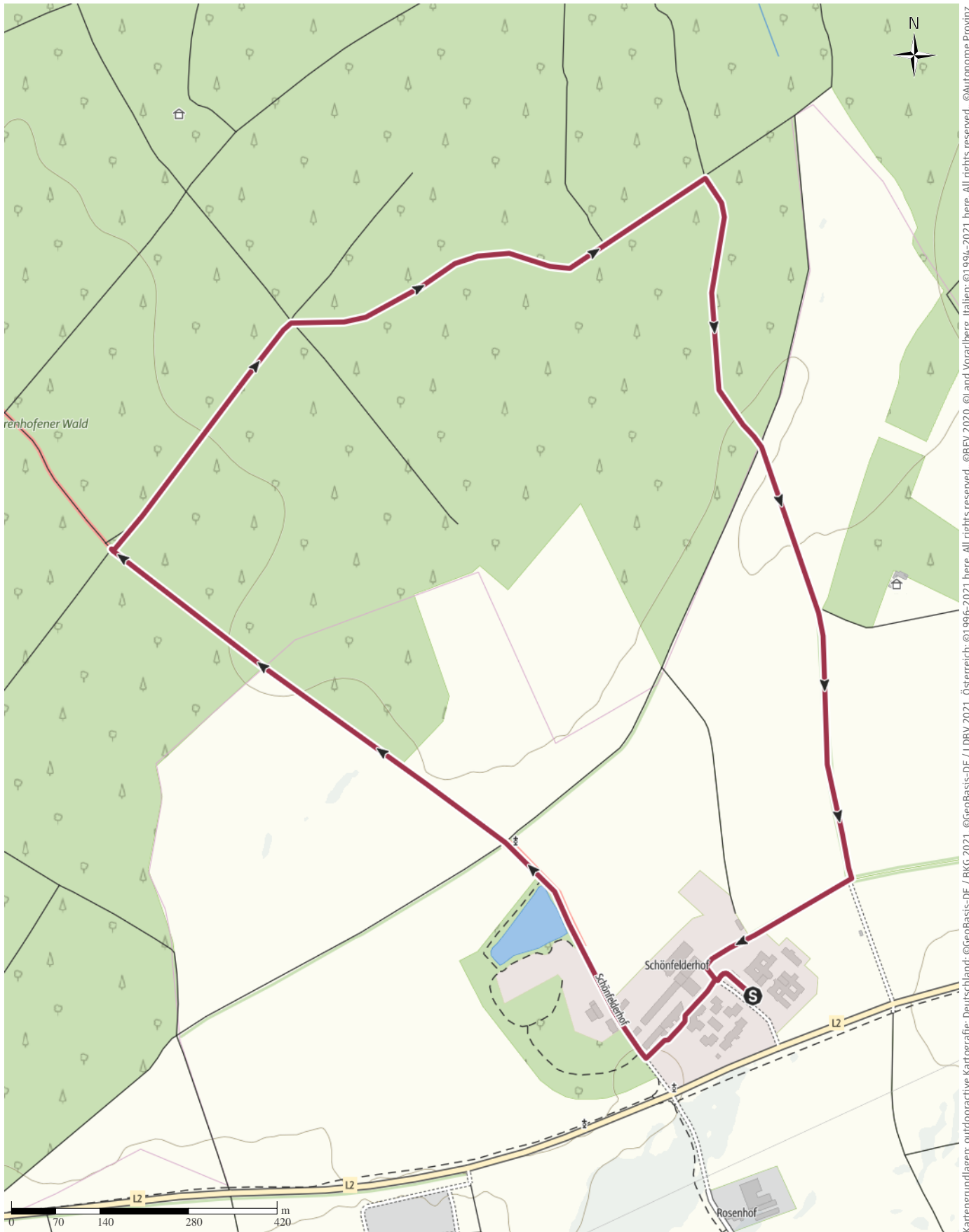


Peter-Friedhofen-Weg Zemmer

↔ 4,2 km | ⌚ 1:05 h | ▲ 32 m | ▼ 32 m | Schwierigkeit -



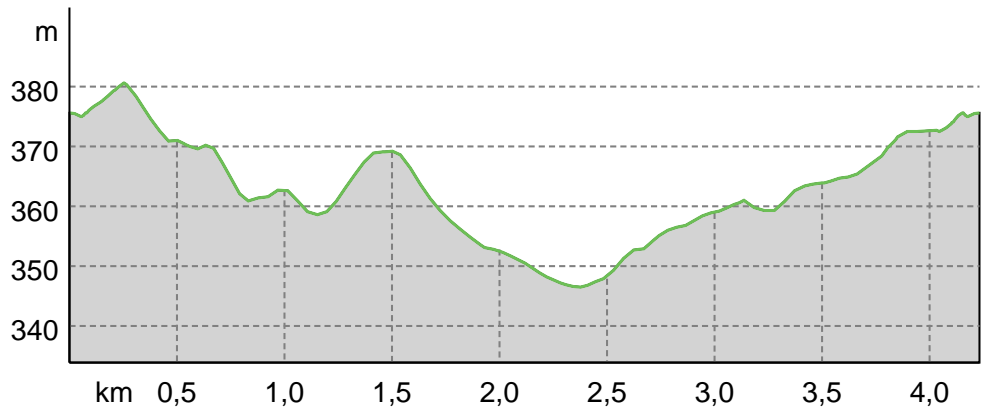
Kartengrundlagen: outdooractive Kartografie; Deutschland: ©GeoBasis-DE / BKG 2021, ©GeoBasis-DE / LDBV 2021, Österreich: ©1996-2021 here. All rights reserved. ©BBEV 2020, ©Land Vorarlberg, Italien: ©1994-2021 here. All rights reserved. ©Autonome Provinz Bozen – Südtirol – Abteilung Natur, Landschaft und Raumentwicklung, ©Cartago S.R.L. Kartengrundlagen: outdooractive Kartografie; ©OpenStreetMap (www.openstreetmap.org)

Peter-Friedhofen-Weg Zemmer

Wegarten

Naturweg 4,2 km

Höhenprofil



Tourdaten

Wanderung

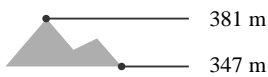
Strecke 4,2 km

Dauer 1:05 h

Aufstieg 32 m

Abstieg 32 m

Höhenlage



Indra Schaperdoth

Aktualisierung: 13.09.2022

Tour zum Mitnehmen für iPhone und Android



QR-Code scannen und diese Tour offline speichern, mit Freunden teilen und mehr.

Webseite

<https://out.ac/IE9tEE>