

TOP Rundwanderweg Stausee Irrhausen (barrierefrei)

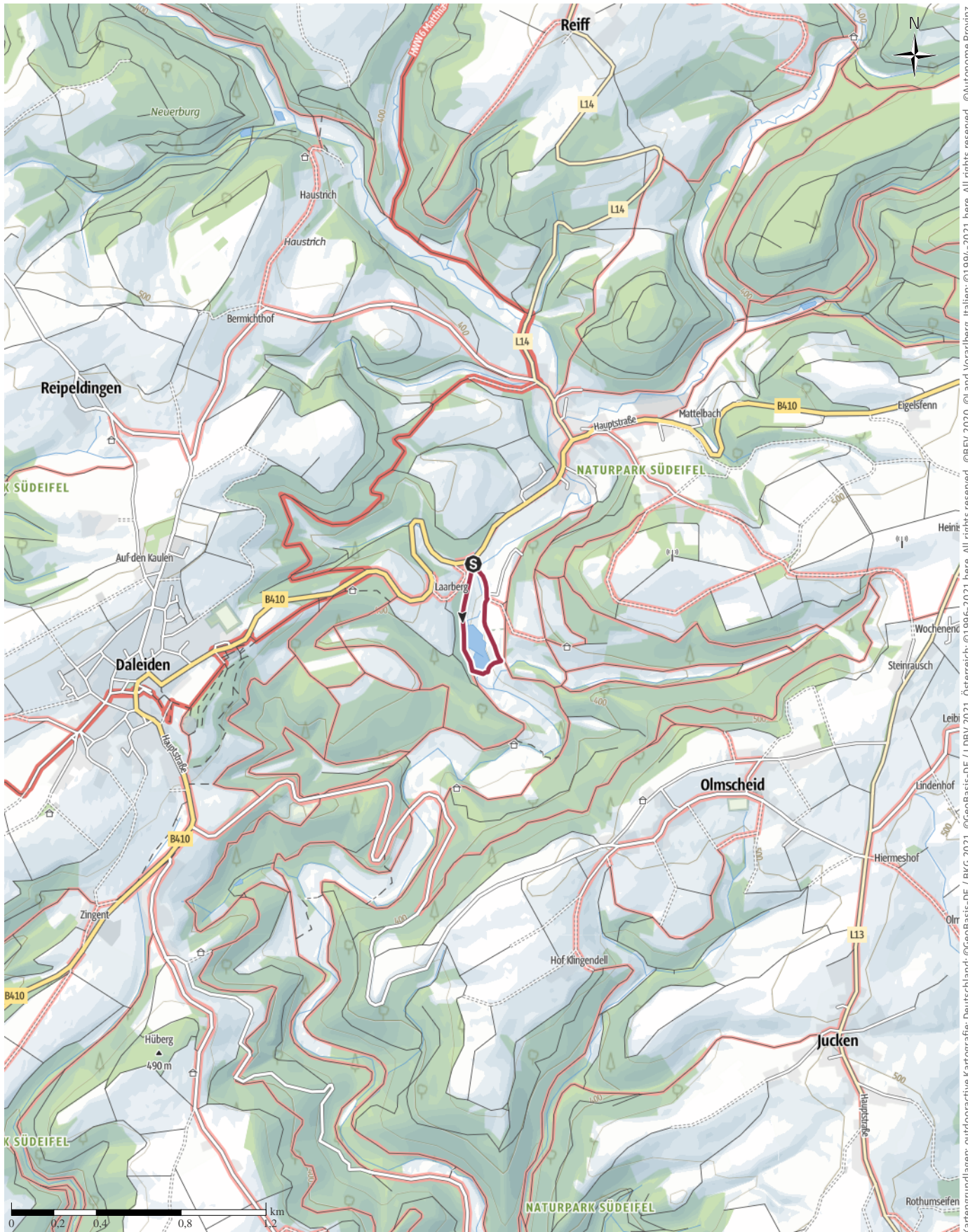
↔ 1,2 km

🕒 0:20 h

▲ 11 m

▼ 11 m

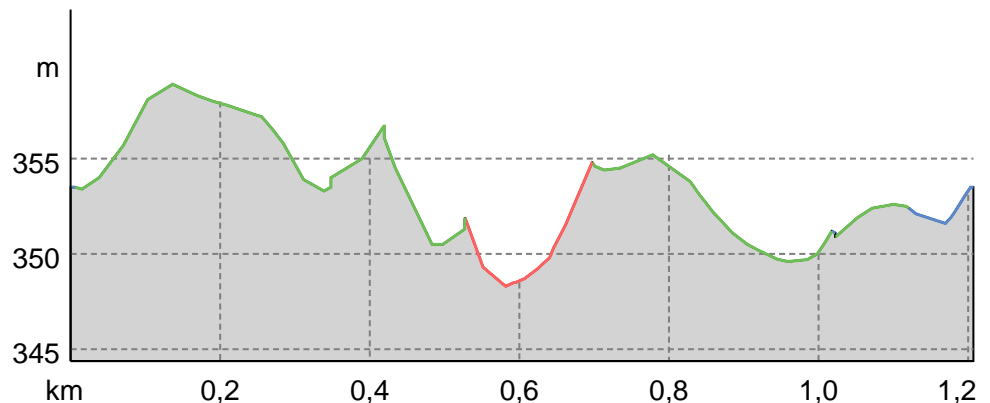
Schwierigkeit leicht



Kartengrundlagen: outdooractive Kartografie; Deutschland: ©GeoBasis-DE / LDBV 2021, Österreich: ©1996-2021 here, All rights reserved., ©BEV 2020, ©Land Vorarlberg, Italien: ©1994-2021 here, All rights reserved., ©Autonome Provinz Bozen – Südtirol – Abteilung Natur, Landschaft und Raumentwicklung, © Cartago S.R.L. Kartengrundlagen: outdooractive Kartografie; ©OpenStreetMap (www.openstreetmap.org)

TOP Rundwanderweg Stausee Irrhausen (barrierefrei)**Wegart**

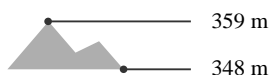
 Schotterweg	0,1 km
 Weg	0,9 km
 Pfad	0,2 km

Höhenprofil**Tourdaten****Wanderung**Strecke  1,2 kmDauer  0:20 hAufstieg  11 mAbstieg  11 m


Schwierigkeit leicht

Kondition     Technik    

Höhenlage

**Beste Jahreszeit**

JAN | FEB | MÄR
 APR | MAI | JUN
 JUL | AUG | SEP
 OKT | NOV | DEZ


Bewertungen**Autoren**Erlebnis    Landschaft    **Community****Weitere Tourdaten**

Eigenschaften

kinderwagengerecht botanische Highlights

Auszeichnungen

barrierefrei

 Rundtour Einkehrmöglichkeit

Quelle

Eifel Tourismus GmbH

Kalvarienbergstraße 1

54595 Prüm

Telefon +49 6551 9656-0

Fax +49 6551 9656-96

info@eifel.info

<https://www.eifel.info>**Barrierefreier Rundwanderweg um den Stausee im Naturschutzgebiet Irsental**

Startpunkt des stufenlosen Komfort-Wegs ist das beeindruckende „Tal der 1000 Schmetterlinge“ in der Nähe von Irrhausen. In dem Tal leben zahlreiche unterschiedliche Arten von seltenen Großschmetterlingen. Ein Drittel davon steht auf der Roten Liste von Rheinland-Pfalz.

Folgt man dem Rundweg weiter, kommt schon bald der Stausee Irrhausen in Sicht. Eine Besonderheit auf dem Weg ist sicherlich die teilweise überdachte Brücke, von der aus man die Fischtreppe und oft auch Libellen beobachten kann.



Regina Wilhelm /
 Tourist-Information
 Arzfeld

Aktualisierung: 08.09.2021

TOP Rundwanderweg Stausee Irrhausen (barrierefrei)

Am Weg befinden sich Tische und Bänke für ein Picknick, die extra für den Naturpark Südeifel entworfen wurden. Es wurden Armlehnen an den Bänken angebracht, außerdem ist der Tisch für Rollstuhlfahrer unterfahrbar.

Die Zertifizierung des Komfort-Wegs nach den Qualitätskriterien „Reisen für Alle“ erfolgte im November 2020. Der Rundweg ist zertifiziert worden als „teilweise barrierefrei für Menschen mit Gehbehinderung und teilweise barrierefrei für Rollstuhlfahrer“.

Autorentipp

Am Wanderparkplatz Irsental startet ebenfalls die Eifelgold Route, ein 19,6 km langer Premiumweg

Sicherheitshinweise

Zu Ihrer eigenen Sicherheit bleiben Sie bitte stets auf ausgewiesenen Wegen und verlassen diese nicht.

Ausrüstung

Verpflegung für eine kleine Rast an der Brücke.

Besondere Vorkehrungen bezüglich der Ausrüstung sind nicht notwendig.

Informationsmaterial**Weitere Infos und Links**

Tourist-Information Islek

Luxemburger Str. 4

54687 Arzfeld

Tel. 06550 / 974190

/ www.islek.info

Zweckverband Naturpark Südeifel

Ewerhartstr. 14

54666 Irrel

Tel. 06525 / 7926130

/ www.naturpark-suedeifel.de

Wegbeschreibung**Start der Tour**

Wanderparkplatz Irrhausen Park Irsental an der B 410, 54689 Irrhausen

Koordinaten:

DD: 50.075137, 6.205821

GMS: 50°04'30.5"N 6°12'21.0"E

UTM: 32U 300075 5550724

w3w: ///funker.spinat.beweis

Ende der Tour

Wanderparkplatz Irrhausen Park Irsental an der B 410, 54689 Irrhausen

Wegbeschreibung

Vom Wanderparkplatz aus gehen wir auf dem Weg Richtung Stausee bis zur Sitzgruppe an der Brücke und biegen dort links ab, gehen nun über die Brücke den Weg entlang und an der Wegkreuzung links auf der anderen Seite des Stausees weiter, am Campingplatz vorbei. Am Ende des Campingplatzes geht es nach links zurück zum Parkplatz.

Anreise**Öffentliche Verkehrsmittel**

Anreisemöglichkeiten mit dem Bus:

Von Prüm oder Etelbrück (Lux) mit der VRT-Buslinie 407 nach Irrhausen, Haltestelle Im Pfenn

Fahrplaninfos unter: www.vrt-info.de

Anfahrt

Bitte nutzen Sie die navigationsfähige Start-Adresse im Bereich Parken zur Eingabe in Ihrem Navigationsgerät.

Parken

Campingplatz Irsental Irrhausen, Campingplatz 1, 54689 Irrhausen

Tour zum Mitnehmen für iPhone und Android

QR-Code scannen und diese Tour offline speichern, mit Freunden teilen und mehr.

Webseite

<https://www.tourenplaner-rheinland-pfalz.de/s/HGkpZ>

TOP Rundwanderweg Stausee Irrhausen (barrierefrei)